

**NA ŻYWO** Transmisja obrad Sejmu - oglądaj w tvn24.pl

15 grudnia 2015, 14:14

Tweetnij

G+ 5

Poleć

Udostępnij 107



## Naukowcy z AGH: tunel może jest, ale pociągu nie ma. **Żychlin czeka również na odpowiedź.**





**To, co zarejestrowaliśmy, na pewno nie odpowiada temu, jakby tam był pociąg. Nie ma takiej możliwości. Za mało żelaza pod spodem - powiedział dr hab. inż. Sławomir Porzucek z AGH.**

## ***Czy złoty pociąg istnieje?***

### **Dr Monika Łój:**

Na podstawie badań, które prowadził zespół z AGH, z pełnym przekonaniem mogę powiedzieć, że tam go nie ma. Pomiary metodą magnetyczną potwierdziły, że na pewno na badanym terenie nie ma dużego stalowego obiektu.

### **dr hab. inż. Sławomir Porzucek z AGH.**

Nie ma możliwości, by pociąg był pod ziemią. - To, co zarejestrowaliśmy, na pewno nie odpowiada temu, jakby tam był pociąg. Nie ma takiej możliwości. Za mało żelaza pod spodem



**Naukowcy z AGH w Żychlinie.  
Ciekawe jaka będzie odpowiedź  
o Żychlinie?**




**Żychlin 28 listopada 2015.**





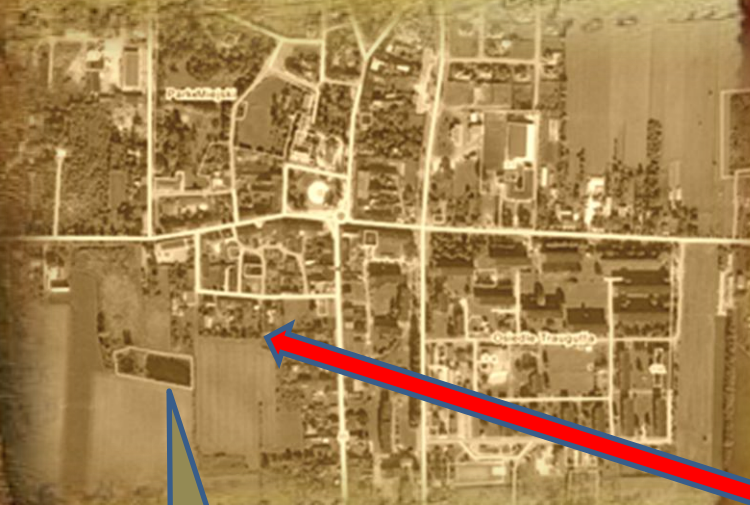
**AGH**

AKADEMIA GÓRNICZO-HUTNICZA  
IM. STANISŁAWA STASZICA  
W KRAKOWIE




**Jeżeli nie ma „złotego pociągu”  
nici ☹️ z odnalezienia  
dokumentu z 1440 roku  
napisanego w Żychlinie.**



A historical map of Żychlino, showing a grid of streets and buildings. A red arrow points from a text box on the right to a specific area on the map. The map is overlaid on a background of old, handwritten documents.

Pozostanie nam wtedy  
powrót do Żychlina  
i odczytanie na nowo ...  
„legandy o złotej skrzyni  
w Żychlinie”.

To czasy Anny z Żychlina,  
późne średniowiecze, XIII  
do początku XVI wieku.

A blue callout bubble with a pointer pointing to a specific area on the map. The bubble contains text describing the location.

Stawy zwane „stawami”  
Krzepisza”.




„Stawy Krzepisza”.

Pieczęć najstarsza z XIV wieku, średnicy 38 mm, oryginał w Oddziale Starodruków Muzeum Narodowego w Krakowie. Opisana: w polu pieczęci mur blankowany z dwiema bramami i blankowaną wieżą o długiej wąskiej strzelnicy i oknie.

Widok herbu odzwierciedla fragment wjazdowy głównej bramy miejskiej z basztami w widoku od strony wjazdu z Łęczycy. Brama taka z basztami i blankami (krenelażem) mogła być wzniesiona w końcu XIV wieku od strony przeprawy przez Słudwię dla pobierania opłat od kupców dążących na północ, w okolice Płocka. W późniejszych latach została zburzona, podobnie jak zniszczone zostały obwałowania miasta.

Usytuowanie ew. zespołu baszt – dawnego wjazdu do miasta lokacyjnego, to rejon skrzyżowania obecnej ul. Złotej i Kilińskiego.



Najstarszy odcisk pieczęci miejskiej Żychlina z XIV wieku





© 2014 Google

**Co kryje ten nasyp?**



# Żychlin XIII do początku XVI wieku.

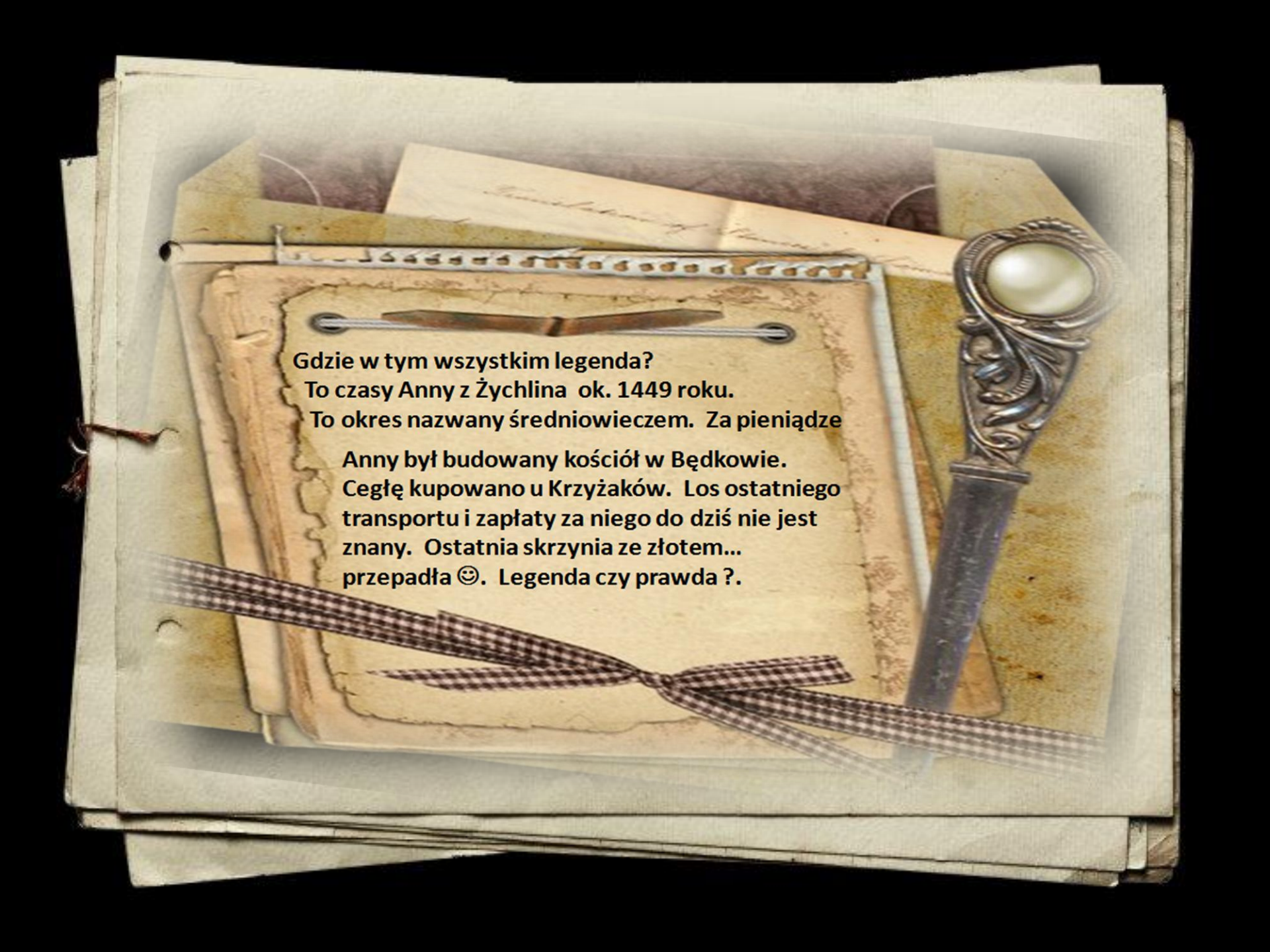




# Żychlin XXI wiek.

Sterna różnych cegieł, w tym o wymiarach zbliżonych do gotyckich.



The image features a stack of aged, yellowed papers. A decorative brown and white checkered ribbon is tied around the papers. A silver knife with a pearl handle is placed on the right side of the stack. The text is overlaid on the papers.

Gdzie w tym wszystkim legenda?

To czasy Anny z Żychlina ok. 1449 roku.

To okres nazwany średniowieczem. Za pieniądze

Anny był budowany kościół w Będkowie.

Cegłę kupowano u Krzyżaków. Los ostatniego

transportu i zapłaty za niego do dziś nie jest

znany. Ostatnia skrzynia ze złotem...

przepadła ☺. Legenda czy prawda ?.



**Anna z Żychlina  
pomogła wybudować  
ten piękny kościół.**

**Średniowieczny kościół w Będkowie.**



